

*Elaborato tecnico R.I.R.  
 (Rischio di incidenti rilevanti)*





*Tav.3 Elementi territoriali: destinazioni d'uso dell'area limitrofa  
 all'impianto della Petrolgas S.r.l. (stato previsionale)*

*Novembre 2017*













*Scala 1:2000*

**Legenda**

**Destinazioni d'uso prevalenti dell'edificato**

-  Ricettori sensibili
-  Insedimenti produttivi
-  Insedimenti prevalentemente residenziali
-  Cantiere comunale

**Destinazioni d'uso prevalenti del territorio**

-  Area interna allo stabilimento
-  Aree agricole e aree verdi libere
-  Aree di deposito materiali
-  Aree di pertinenza dei ricettori sensibili
-  Aree industriali
-  Aree di pertinenza residenziali
-  Verde pubblico
-  Parcheggi pubblici
-  Nuovo insediamento residenziale
-  Area cantiere comunale
-  Infrastrutture stradali esistenti
-  Ambiti a progettazione differita previsti dal Regolamento Urbanistico di Lastra a Signa

