



Autorità di Bacino del Fiume Arno




Piano di Bacino del fiume Arno Stralcio "Assetto idrogeologico"

Perimetrazione delle aree a pericolosità da frana derivate dall'inventario dei fenomeni franosi livello di dettaglio

Scala 1:10.000




sistema di riferimento Roma 1940
rappresentazione Gauss-Boaga
fuso ovest esteso

-  P.F.4 Aree a pericolosità molto elevata
-  P.F.3 Aree a pericolosità elevata
-  P.F.2 Aree a pericolosità media

51004-V003 Codice identificativo area a pericolosità
al livello di dettaglio

Inventario dei fenomeni franosi

-  Punto sommitale del coronamento della frana
- 51004F0003** Codice identificativo frana