
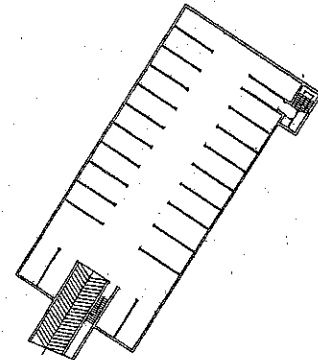
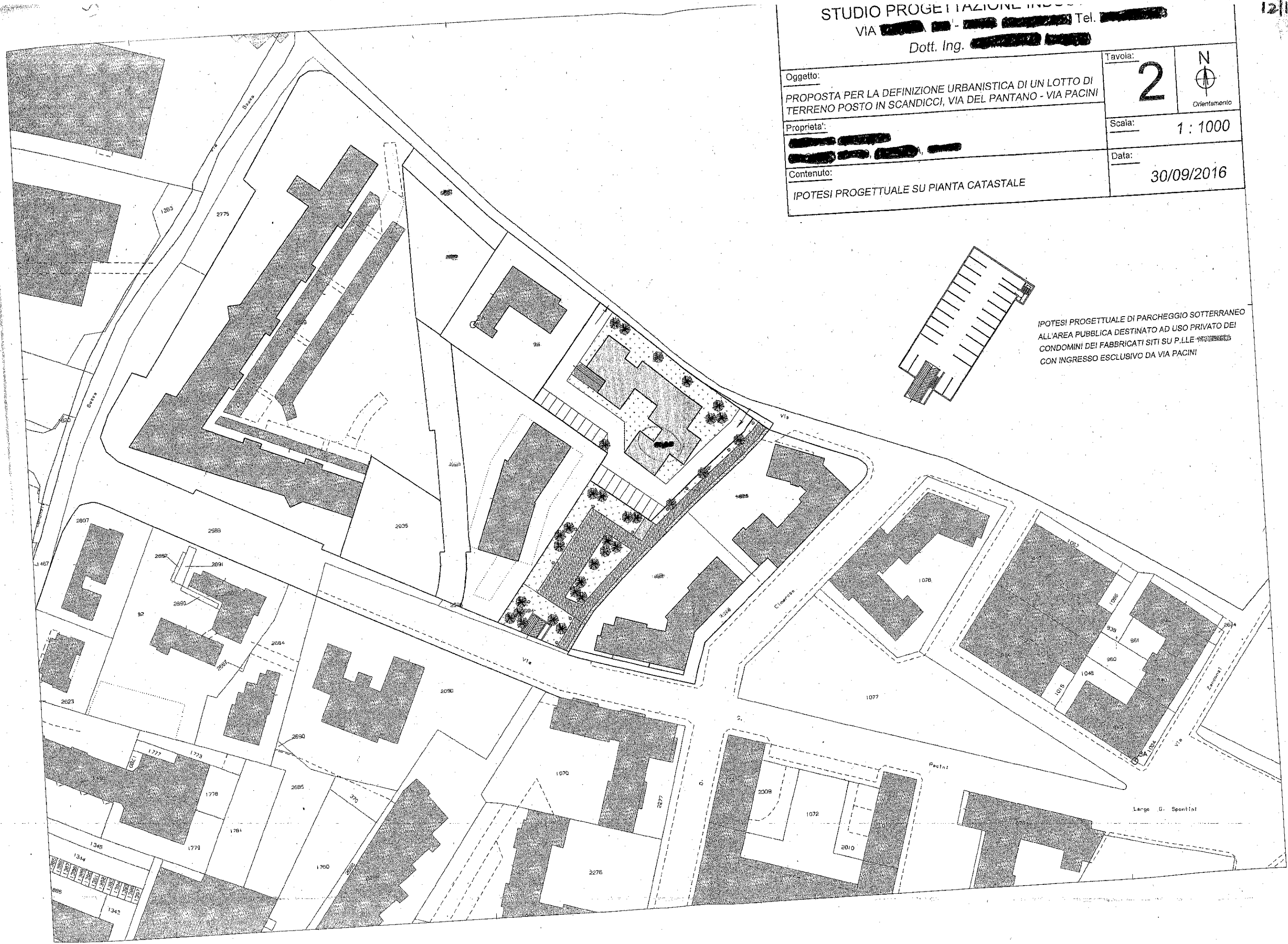
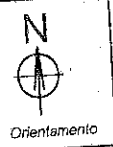


STUDIO PROGETTAZIONE INDUSTRIALE E CIVILE	
VIA BASSA 10 - 50138 FIRENZE Tel. [REDACTED] [REDACTED]	
Oggetto:	Tavola:
PROPOSTA PER LA DEFINIZIONE URBANISTICA DI UN LOTTO DI TERRENO POSTO IN SCANDICCI, VIA DEL PANTANO - VIA PACINI	1 
Proprietà:	Scala:
[REDACTED]	1 : 500
Contenuto:	Data:
SCHEMA 3D DI INSERIMENTO DEI FABBRICATI OGGETTO DI PROPOSTA NEL CONTESTO URBANISTICO ESISTENTE	30/09/2016

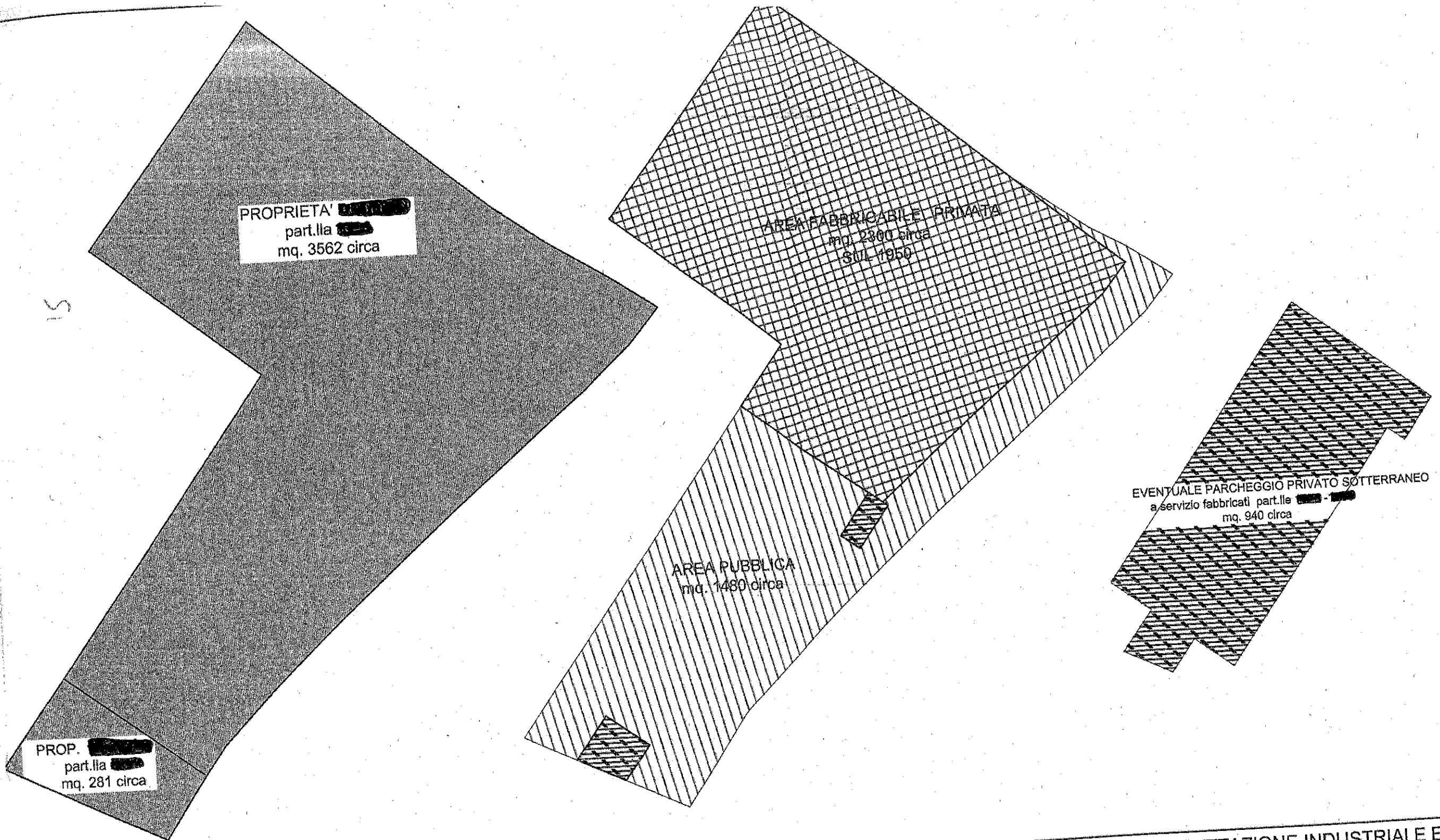
STUDIO PROGETTAZIONE INDOOR
VIA [REDACTED] - [REDACTED] Tel. [REDACTED]
Dott. Ing. [REDACTED]

Oggetto:
PROPOSTA PER LA DEFINIZIONE URBANISTICA DI UN LOTTO DI
TERRENO POSTO IN SCANDICCI, VIA DEL PANTANO - VIA PACINI
Proprietà:
[REDACTED]
Contenuto:
IPOTESI PROGETTUALE SU PIANTA CATASTALE

Tavola: **2**
Scala: 1:1000
Data: 30/09/2016



IPOTESI PROGETTUALE DI PARCHEGGIO SOTTERRANEO
ALL'AREA PUBBLICA DESTINATO AD USO PRIVATO DEI
CONDOMINI DEI FABBRICATI SITI SU P.LLE [REDACTED]
CON INGRESSO ESCLUSIVO DA VIA PACINI



SUPERFICIE TOTALE LOTTO = mq. 3843 circa
 RAPPORTO SUP. LOTTO/SUP. COMUNALE = 38,5 %
 RAPPORTO SUL/SUP. LOTTO = 0,5 mq/mq

STUDIO PROGETTAZIONE INDUSTRIALE E CIVILE VIA [redacted] - [redacted] Tel. [redacted] Dott. Ing. [redacted]	
Oggetto: PROPOSTA PER LA DEFINIZIONE URBANISTICA DI UN LOTTO DI TERRENO POSTO IN SCANDICCI, VIA DEL PANTANO - VIA PACINI	Tavola: 3
Proprietà: [redacted]	Scala: 1 : 500
Contenuto: PROPRIETA' ATTUALE DEL LOTTO INDIVIDUAZIONE FINALE AREE URBANISTICHE DELLA PROPOSTA	Data: 30/09/2016

