COMUNE DI SCANDICCI

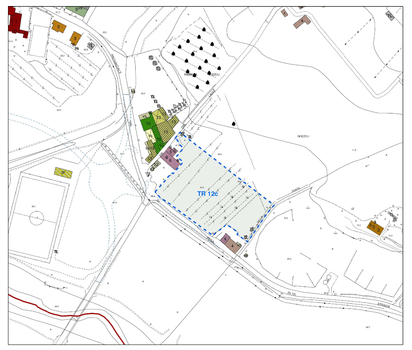

9
Elaborato

PIANO UNITARIO ATTUATIVO DI UNA AREA DI TRASFORMAZIONE TR12c - SAN VINCENZO A TORRI UTOE N. 12.

PROPRIETA'
CAPPELLI FRANCA - CAPPELLI GABRIELA
MANETTI CARLA - CERONI MARCELLO

PROGETTISTI
ingegno ASSOCIAZIONE PROFESSIONALE
MARTELLI PIERO INGEGNERE
ASSOCIAZIONE PROFESSIONALE GIORGETTI PUCCI INGEGNERI ARCHITETTURA
PUCCI STEFANO GEOMETRA

SCHEMA INDICATIVO DELLE OPERE DI URBANIZZAZIONE 1/200
CON INSERIMENTO VARIANTE ALLA PROVINCIALE E INTERVENTO RQ12b

ELABORATO N°:	009	DATA FINE PROG.:	15/02/2017	REV.:	DATA:	REV.:	DATA:
				04	24/01/2018	05	20/06/2018

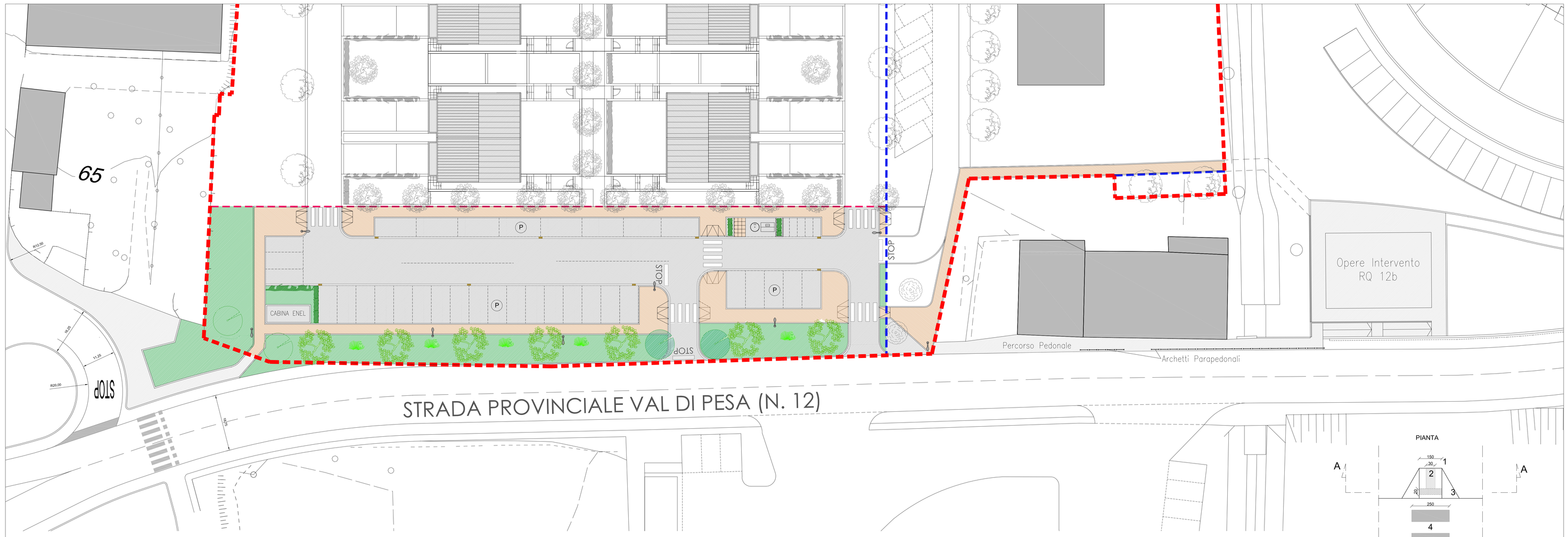

LEGENDA

- limite comparto
- limite intervento
- divisione tra pubblico e privato

- percorsi pedonali con masselli autobloccanti
- parcheggio con pavimentazione bitumata
- area a prato
- pali illuminazione pubblica
- caditoie raccolta acque meteo

PIANTUMAZIONI

- Leccio (Quercus ilex) circonferenza 20/25 cm
- Cipresso (Cupressus sempervirens) circonferenza 18/20 cm
- Ginestra (Spartium junceum)

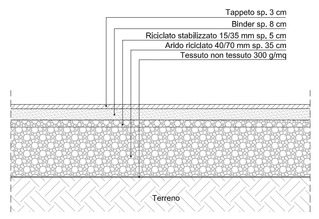

SCHEMA PACCHETTO STRADALE

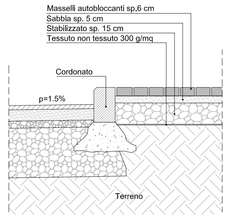

SCHEMA PERCORSO PEDONALE

PIANTA

LEGENDA

1 = Manto/piede in asfalto
2 = Rampe in betonelle colore grigio chiaro p=8% (loges cod. direzione rettilinea)
3 = Betonelle autobloccanti di color grigio scuro (loges cod. pericolo vallcatlle)
4 = Attraversamento pedonale

SEZIONE A-A

PARTICOLARE ATTRAVERSAMENTO PEDONALE CON PERCORSO "LOGES"
(previsti in corrispondenza degli attraversamenti pedonali)