

Tav. P.v 2 Vincolo idrogeologico



1:10.000

Luglio 2018

Progetto a responsabilità unica del provvedimento:
Lorenzo Pesi

Coordinatore della informazione
e della comunicazione:
Cristina Retton

Ufficio di Piano
Urbanistica e urbanistica:
Cristina Retton
Paola Di Felice
Fabrizio Pesi
Silvia Di Felice
Alessandra Chiodi
Chiara Narduzzi

Supporto tecnico:
Gianluigi Corbelli s.p.a.
Stefano Anselmi
Tommaso Di Felice
Fabrizio Masetti
Barbara Scudato

Collaboratori interdisciplinari:
Cristina Narduzzi e ambiente
Paolo Calzavara
Paolo Giamberini

Aspetti progettuali:
Alberto Toroni

Aspetti strutturali:
West Systems S.r.l. - Divisione Pesi

Aspetti ambientali:
Michèle De Silve

Aspetti economico-sociali:
Laboratorio di economia dell'innovazione
dell'Università di Firenze




Aspetti tecnici:
Sandro Falani

Aspetti di studio / Assestori urbanistici:
Andrea Giorgi

Aspetti di studio / Assestori urbanistici:
Claudia Severi

Aspetti di studio / Assestori urbanistici:
Michele Gucci

PS

-  Vincolo idrogeologico
-  Aree boscate di cui alla L.R. 39/2000 *
-  Confine comunale

* La permeabilità delle aree boscate riportate nella presente tavola ha carattere ricognitivo ed assume pertanto valenza indicativa. Qualora i permessi, così come individuali, si dimostrassero inattuati o non adeguati alla situazione reale, i soggetti interessati possono produrre idonea documentazione atta a dimostrare il reale stato dei luoghi e la sussistenza o meno dei presupposti di legge per la tutela paesaggistica.