

Comune di Scandicci Piano strutturale

Variante di aggiornamento

Fi 11 - Studi e indagini di microzonazione sismica di livello 1

Tavola 4 - Sezioni geologico-tecniche

Luglio 2013

Ufficio di piano:
Coordinamento tecnico
Alessandra Guidotti

Settore Edilizia e Urbanistica
Palma Di Fidio
Valentina Tonelli
Sironia Iommi
Alessandra Chiarotti

Collaboratori esterni
Alessandra Guidotti
Serena Barlacchi
Francesca Masi

Sindaco
Simone Gheri

Vice Sindaco / Assessore all'Urbanistica
Alessandro Baglioni

Progettista e Responsabile del procedimento:
il dirigente del settore edilizia ed urbanistica
Lorenzo Paoli

Garante della comunicazione:
Cinzia Reitor








Aspetti ambientali
Ilaria Baldi
Paolo Giambini

Aspetti geologici
Studio associato Geotecno

Aspetti idraulici
PHYSIS S.R.L. - Ingegneria per l'Ambiente

Aspetti socio-economici
Laboratorio di Economia dell'Innovazione
Università di Firenze

LEGENDA

-  Coperture limose
-  colluvioni e coperture fluvio-lacustri residuali
-  ghiaie e sabbie in matrice limosa (depositi fluviali)
-  argille limose lacustri
-  Formazione di M. Morelli: marne e calcari
-  Formazione di Sillano: argilliti e calcari
-  Formazione di Sillano: membro calcareo

GEO10
indagine Geotecno 2012

 valore di Vs (m/sec)

 Faglia

Scala orizzontale 1:10.000
Scala verticale 1:2.000

