





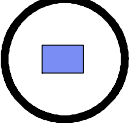

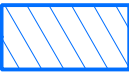
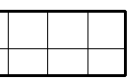





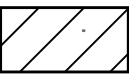







-  art. 58 - Siti archeologici
-  art. 59 - Patrimonio edilizio presente al 1940
-  art. 60 - Tracciati viari fondativi
-  art. 61 - Strade vicinali
-  art. 62 - Tracce del sistema delle centuriazioni
-  art. 63 - Elementi ordinatori dello spazio pubblico
-  art. 64 - Manufatti antichi di ingegneria idraulica
-  art. 65 - Parco artistico-culturale di Poggio Valicaia
-  art. 66 - Ambiti perifluviali
-  art. 67 - Aree sensibili già vulnerate da fenomeni di esondazione e soggette a rischio idraulico
-  art. 68 - Pertinenze paesistiche
-  art. 69 - Parchi storici e giardini formali
-  art. 70 - Boschi densi
- art. 71 - Aree con sistemazioni agrarie storiche
-  Areali di tutela integrale del paesaggio agrario tradizionale
-  Sistemazioni agrarie storiche
-  art. 72 - Formazioni arboree decorative
-  art. 73 - Ambiti di reperimento per l'istituzione di parchi, riserve e aree naturali protette di interesse locale
-  art. 74 - Aree di protezioni paesistica e/o storico ambientale
-  Aree urbane (perimetrazioni dei centri abitati)
-  Aree di influenza urbana
-  Perimetro delle U.T.O.E.
-  Territorio comunale