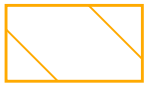


art.78 - Aree fragili da sottoporre a programma di paesaggio



art.79 - Aree di pregio paesistico

art. 80 - Aree boscate



boschi densi



boschi radi e cespugliati

art.81 - Vegetazione ripariale



vegetazione ripariale esistente



vegetazione ripariale da ricostituire



art.82 - Parco fluviale dell'Arno



atr.83 - Itinerari di interesse storico-culturale



atr.84 - Aree di recupero e/o restauro ambientale



art.85 - Aree agricole degradate



art.86 - Ridefinizione architettonica dell'edificato nelle aree centrali in rapporto allo spazio pubblico



art. 87 - Riconversione funzionale e ridefinizione morfologica di tessuti produttivi promiscui

art.88 - Riqualificazione morfologica e riequilibrio insediativo di tessuti produttivi



ambiti



tessuti produttivi saturi



tessuti produttivi consolidati

art.177 - Aree interessate dalle previsioni del "Piano Comunale di Protezione Civile"




Aree di ammassamento




Aree per l'atterraggio degli elicotteri

art.178 - Aree soggette a salvaguardia per stabilimenti a rischio di incidente rilevante




limite indicativo della fascia di elevata letalità



limite indicativo della fascia di inizio letalità



Perimetro delle U.T.O.E.



Territorio comunale