




aree allagate - art. 41




aree soggette a ristagno - art. 41



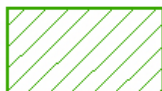
Ambito B - D.C.R. 25/01/2000 n.12- art. 40 (perimetrazione indicativa)




Ambito A1 - D.C.R. 25/01/2000 n.12- art. 40



Ambito A2 - D.C.R. 25/01/2000 n.12 - art.40 (cartografato esclusivamente per i tratti significativi dei corsi d'acqua principali con necessità comunque di verifica puntuale a scala di maggiore dettaglio)



Aree sensibili ai sensi dell'art. 3 del PTC della Provincia di Firenze - art. 42



Battenti idraulici - art. 41
(battente idraulico - anno di riferimento evento alluvionale)