

PROGETTO PRELIMINARE AMBIENTALE PER LA VERIFICA DI ASSOGGETTABILITÀ AL PROCEDIMENTO DI V.I.A.
 degli interventi previsti nel Comune di Scandicci - area di trasformazione TR06b - Area Commerciale di Interesse Regionale - ex CDR - ai sensi dell'art. 20 del D.Lgs. 03/04/06, n° 152 e s.m.i.

COMUNE DI SCANDICCI
 Provincia di Firenze

**Area commerciale di Interesse Regionale
 Località Pontignola (ex - CDR)**



UNICOOP Firenze
 Via S. Niccolò, n. 43 - Firenze

Dati generali:
 Data di redazione: 20/01/2010
 Autore: Studio A3 - Firenze
 Cliente: UNICOOP Firenze
 Oggetto: Verifiche dimensionali indicative
 Via Pontignola n. 1 - Scandicci (FI)

Dati generali:
 Oggetto: Verifiche dimensionali indicative
TAVOLA 2.6.D.5
ITSO

T. 13

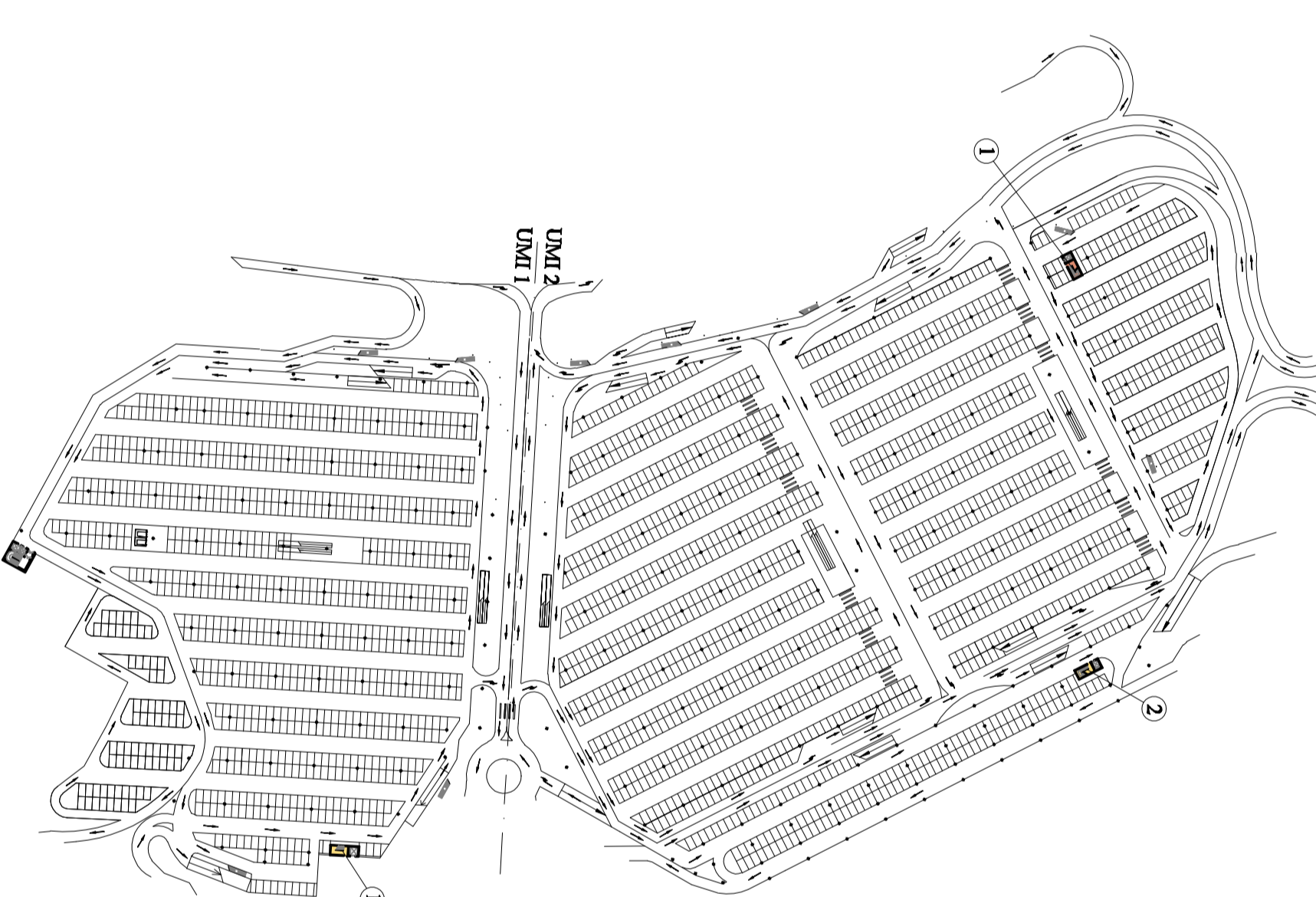
verifiche dimensionali indicative.

Il presente elaborato replica quello del P.A. approvato con delib. C.C. n° 79 del 24/07/2008

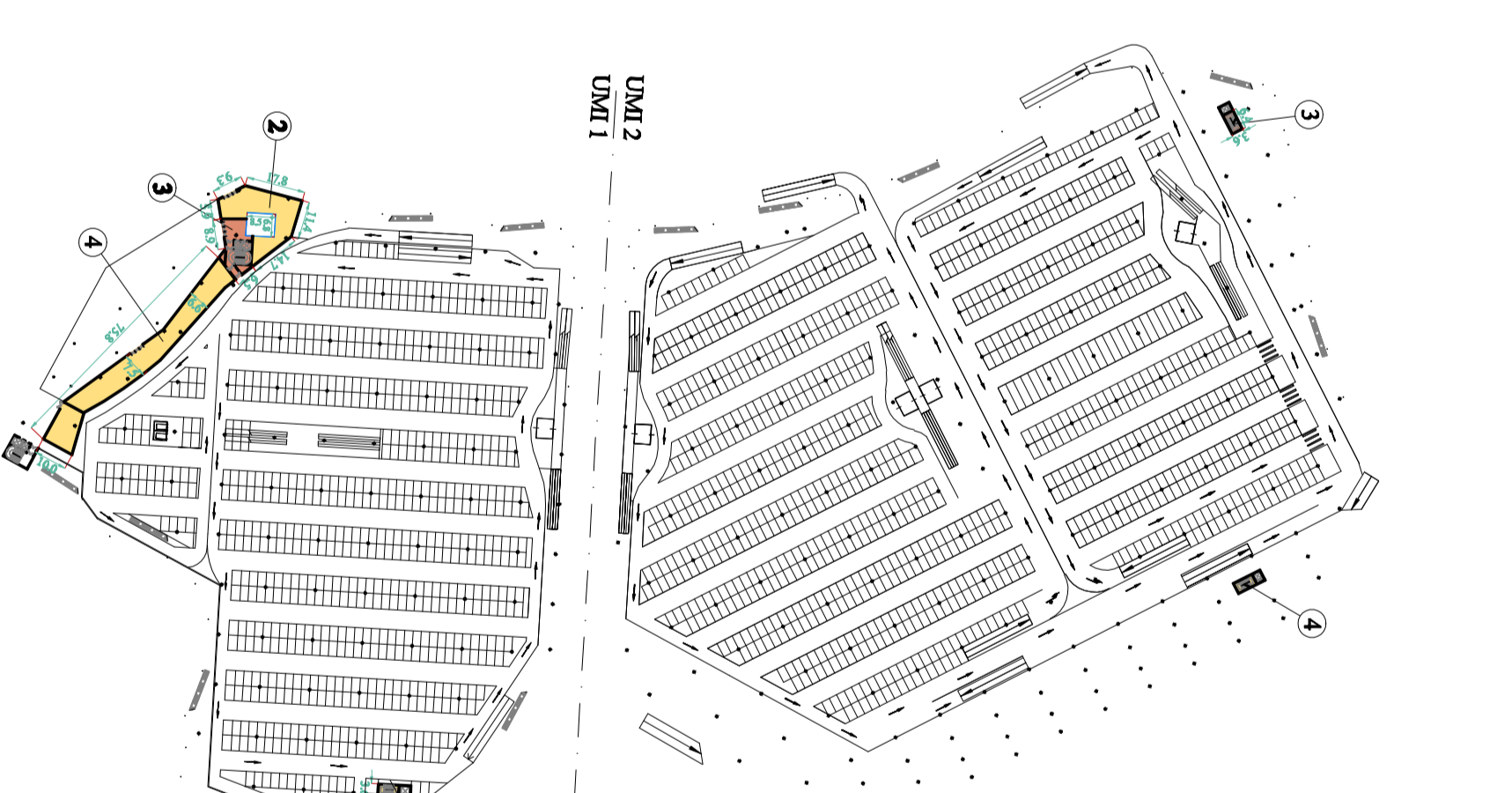
PUNTO ALTITUDINALE QUOTA DI PAVIMENTO IN METRI S.O.M.		CANTONIERA (PONTIGNOLA)		CANTONIERA (S. NICCOLÒ)	
UMI 1	UMI 2	UMI 1	UMI 2	UMI 1	UMI 2
1	1	1	1	1	1
2	2	2	2	2	2
3	3	3	3	3	3
4	4	4	4	4	4
5	5	5	5	5	5
6	6	6	6	6	6
7	7	7	7	7	7
8	8	8	8	8	8
9	9	9	9	9	9
10	10	10	10	10	10
11	11	11	11	11	11
12	12	12	12	12	12
13	13	13	13	13	13
14	14	14	14	14	14
15	15	15	15	15	15
16	16	16	16	16	16
17	17	17	17	17	17
18	18	18	18	18	18
19	19	19	19	19	19
20	20	20	20	20	20
21	21	21	21	21	21
22	22	22	22	22	22
23	23	23	23	23	23
24	24	24	24	24	24
25	25	25	25	25	25
26	26	26	26	26	26
27	27	27	27	27	27
28	28	28	28	28	28
29	29	29	29	29	29
30	30	30	30	30	30
31	31	31	31	31	31
32	32	32	32	32	32
33	33	33	33	33	33
34	34	34	34	34	34
35	35	35	35	35	35
36	36	36	36	36	36
37	37	37	37	37	37
38	38	38	38	38	38
39	39	39	39	39	39
40	40	40	40	40	40
41	41	41	41	41	41
42	42	42	42	42	42
43	43	43	43	43	43
44	44	44	44	44	44
45	45	45	45	45	45
46	46	46	46	46	46
47	47	47	47	47	47
48	48	48	48	48	48
49	49	49	49	49	49
50	50	50	50	50	50
51	51	51	51	51	51
52	52	52	52	52	52
53	53	53	53	53	53
54	54	54	54	54	54
55	55	55	55	55	55
56	56	56	56	56	56
57	57	57	57	57	57
58	58	58	58	58	58
59	59	59	59	59	59
60	60	60	60	60	60
61	61	61	61	61	61
62	62	62	62	62	62
63	63	63	63	63	63
64	64	64	64	64	64
65	65	65	65	65	65
66	66	66	66	66	66
67	67	67	67	67	67
68	68	68	68	68	68
69	69	69	69	69	69
70	70	70	70	70	70
71	71	71	71	71	71
72	72	72	72	72	72
73	73	73	73	73	73
74	74	74	74	74	74
75	75	75	75	75	75
76	76	76	76	76	76
77	77	77	77	77	77
78	78	78	78	78	78
79	79	79	79	79	79
80	80	80	80	80	80
81	81	81	81	81	81
82	82	82	82	82	82
83	83	83	83	83	83
84	84	84	84	84	84
85	85	85	85	85	85
86	86	86	86	86	86
87	87	87	87	87	87
88	88	88	88	88	88
89	89	89	89	89	89
90	90	90	90	90	90
91	91	91	91	91	91
92	92	92	92	92	92
93	93	93	93	93	93
94	94	94	94	94	94
95	95	95	95	95	95
96	96	96	96	96	96
97	97	97	97	97	97
98	98	98	98	98	98
99	99	99	99	99	99
100	100	100	100	100	100
TOTALE S.I.L.	3.800	3.800	3.800	3.800	3.800

Non bene: le quantità riportate sono puramente indicative

Planimetria parcheggio inferiore (quota + 37,15)
 scala 1:1000



Planimetria quota parcheggio rialzato
 Scala 1:1000



Planimetria quota gallerie commerciali
 scala 1:1000



Planimetria (livelli superiori)
 scala 1:1000

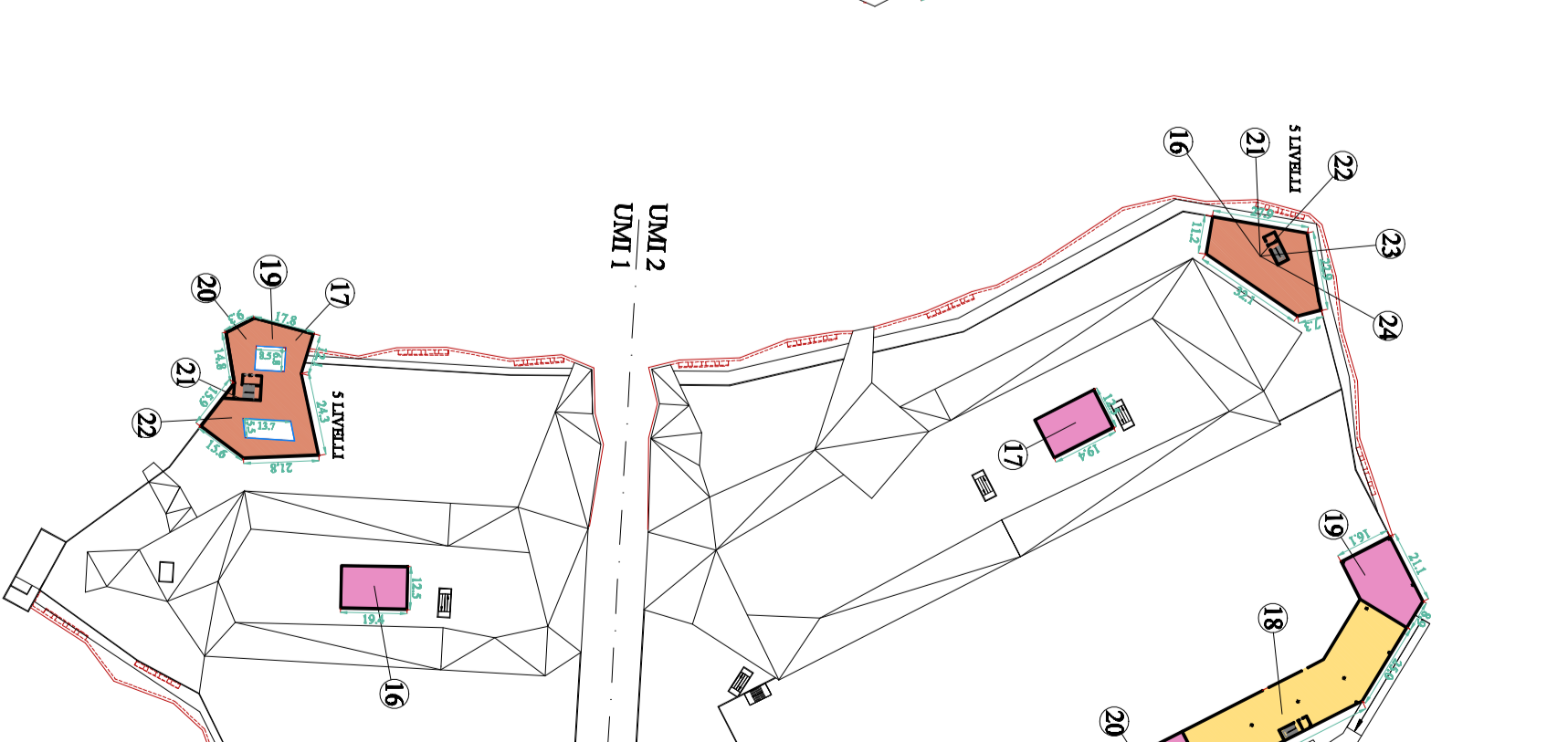


TAVOLA 2.6.D.5 Verifiche dimensionali indicative